

(наименование документа об утверждении, включая наименования органов государственной власти

или органов местного самоуправления, принявших решение об утверждении схемы или подписавших

соглашение о перераспределении земельных участков)

от _____ № _____




Схема расположения земельного участка или земельных участков на кадастровом плане территории

Площадь участка - 250 кв.м.

М 1 :2000



Условные обозначения:

-  - граница образуемого земельного участка
-  - граница кадастрового деления
-  - граница земельного участка

Обозначение характерных точек границы	Координаты (МСК-69)	
	X	Y
1	394244,68	2323124,44
2	394252,89	2323143,44
3	394254,17	2323160,69
4	394247,41	2323149,50
5	394235,55	2323129,88
6	394238,77	2323127,96
1	394244,68	2323124,44