

(наименование документа об утверждении, включая наименования органов государственной власти

или органов местного самоуправления, принявших решение об утверждении схемы или подписавших

соглашение о перераспределении земельных участков)

от _____ № _____

Схема расположения земельного участка или земельных участков на кадастровом плане территории




Условный номер земельного участка _____

Площадь земельного участка - 1416 кв.м.



М 1 : 2000

Условные обозначения:

-  - граница образуемого земельного участка
-  - граница кадастрового деления
-  - граница земельного участка
- :17:3У1** - условный номер образуемого земельного участка

Обозначение характерных точек границы	Координаты, м (МСК-69)	
	X	Y
1	2	3
н1	393594,70	2323519,95
н2	393613,14	2323550,75
н3	393579,28	2323570,99
н4	393560,84	2323540,19
н1	393594,70	2323519,95